

# Markt Thüngen

## **Beitrags- und Gebührensatzung zur Wasserabgabensatzung (BGS-WAS) des Marktes Thüngen vom 19.09.2013**

Auf Grund der Art. 5, 8 und 9 des Kommunalabgabengesetzes erlässt der Markt Thüngen (nachfolgend "Gemeinde" genannt) folgende Beitrags- und Gebührensatzung zur Wasserabgabensatzung:

### **§ 1 Beitragserhebung**

Die Gemeinde erhebt zur Deckung ihres Aufwandes für die Herstellung der Wasserversorgungseinrichtung einen Beitrag.

### **§ 2 Beitragstatbestand**

Der Beitrag wird erhoben

1. für bebaute, bebaubare oder gewerblich genutzte oder gewerblich nutzbare Grundstücke, wenn für sie nach § 4 WAS ein Recht zum Anschluss an die Wasserversorgungseinrichtung besteht  
oder
2. für tatsächlich angeschlossene Grundstücke.


### **§ 3 Entstehen der Beitragsschuld**

(1) Die Beitragsschuld entsteht mit Verwirklichung des Beitragstatbestandes. Ändern sich die für die Beitragsbemessung maßgeblichen Umstände im Sinn des Art. 5 Abs. 2a KAG, entsteht die – zusätzliche – Beitragsschuld mit dem Abschluss der Maßnahme.

(2) Wird erstmals eine wirksame Satzung erlassen und ist der Beitragstatbestand vor dem Inkrafttreten dieser Satzung erfüllt, entsteht die Beitragsschuld erst mit Inkrafttreten dieser Satzung.

### **§ 4 Beitragsschuldner**

Beitragsschuldner ist, wer im Zeitpunkt des Entstehens der Beitragsschuld Eigentümer des Grundstücks oder Erbbauberechtigter ist.



# Markt Thüngen

## § 5 Beitragsmaßstab

(1) Der Beitrag wird nach der Grundstücksfläche und der Geschossfläche der vorhandenen Gebäude berechnet. Die beitragspflichtige Grundstücksfläche wird bei Grundstücken von mindestens 2.000 m<sup>2</sup> Fläche (übergroße Grundstücke) in unbeplanten Gebieten

- bei bebauten Grundstücken auf das 2,5-fache der beitragspflichtigen Geschossfläche, mindestens jedoch 2.000 m<sup>2</sup>,
- bei unbebauten Grundstücken auf 2.000 m<sup>2</sup> begrenzt.

(2) Die Geschossfläche ist nach den Außenmaßen der Gebäude in allen Geschossen zu ermitteln (Gebäudegrundrisse abgerundet auf volle 10 cm). Keller werden mit der vollen Fläche herangezogen. Dachgeschosse werden nur herangezogen, wenn sie ausgebaut sind. Für die Berechnung der Dachgeschossfläche werden 66,67 % der Fläche des darunter liegenden Geschosses angesetzt. Bei Dachgeschossen, die nur teilweise ausgebaut sind, werden nur die teilausgebauten Geschossflächen entsprechend Satz 4 berechnet. Gebäude oder selbständige Gebäudeteile, die nach Art ihrer Nutzung keinen Bedarf nach Anschluss an die Wasserversorgung auslösen oder die nicht angeschlossen werden dürfen, werden nicht herangezogen; das gilt nicht für Gebäude oder Gebäudeteile, die tatsächlich an die Wasserversorgung angeschlossen sind. Balkone, Loggien und Terrassen bleiben außer Ansatz, wenn und soweit sie über die Gebäudefluchtlinie hinausragen.


(3) Bei Grundstücken, für die nur eine gewerbliche Nutzung ohne Bebauung zulässig ist, sowie bei sonstigen unbebauten, aber bebaubaren Grundstücken wird als Geschossfläche ein Viertel der Grundstücksfläche in Ansatz gebracht. Grundstücke, bei denen die zulässige oder für die Beitragsbemessung maßgebliche vorhandene Bebauung im Verhältnis zur gewerblichen Nutzung nur untergeordnete Bedeutung hat, gelten als gewerblich genutzte unbebaute Grundstücke im Sinn des Satzes 1, Alternative 1.

(4) Ein zusätzlicher Beitrag entsteht mit der nachträglichen Änderung der für die Beitragsbemessung maßgeblichen Umstände, soweit sich dadurch der Vorteil erhöht.

Eine Beitragspflicht entsteht insbesondere

- im Fall der Vergrößerung eines Grundstücks für die zusätzlichen Flächen, soweit für diese bisher noch keine Beiträge geleistet worden sind,
- im Fall der Geschossflächenvergrößerung für die zusätzlich geschaffenen Geschossflächen sowie im Fall des Abs. 1 Satz 2 für die sich aus ihrer Vervielfachung errechnende zusätzliche Grundstücksfläche,
- im Fall der Nutzungsänderung eines bisher beitragsfreien Gebäudes oder Gebäudeteils im Sinn des § 5 Abs. 2 Satz 6, soweit infolge der Nutzungsänderung die Voraussetzungen für die Beitragsfreiheit entfallen.

(5) Wird ein unbebautes, aber bebaubares Grundstück, für das ein Beitrag nach Abs. 3 festgesetzt worden ist, später bebaut, wird der Beitrag nach Abzug der nach Abs. 3 berücksichtigten Geschossflächen und den nach Abs. 1 Satz 2 begrenzten Grundstücksflächen neu berechnet. Dieser Betrag ist nachzuentrichten. Ergibt die Gegenüberstellung ein Weniger an Geschossflächen, ist für die Berechnung des Erstattungsbetrages auf den Beitragsatz abzustellen, nach dem der ursprüngliche Beitrag entrichtet worden ist.



# Markt Thüngen

## **§ 6 Beitragssatz**

Der Beitrag beträgt

- |   |         |
|---|---------|
| a) pro m <sup>2</sup> Grundstücksfläche | 0,43 €  |
| b) pro m <sup>2</sup> Geschossfläche    | 3,08 €. |

## **§ 7 Fälligkeit**

Der Beitrag wird einen Monat nach Bekanntgabe des Beitragsbescheides fällig.

## **§ 7 a Beitragsablösung**

Der Beitrag kann vor dem Entstehen der Beitragspflicht abgelöst werden. Der Ablösungsbetrag richtet sich nach der voraussichtlichen Höhe des Beitrags. <sup>3</sup>Ein Rechtsanspruch auf Ablösung besteht nicht.

## **§ 8 Erstattung des Aufwandes für Grundstücksanschlüsse**

(1) Der Aufwand für die Herstellung, Anschaffung, Verbesserung, Erneuerung, Veränderung und Beseitigung sowie für die Unterhaltung der Grundstücksanschlüsse im Sinn des § 3 WAS ist mit Ausnahme des Aufwands, der auf die im öffentlichen Straßengrund liegenden Teile der Grundstücksanschlüsse entfällt, in der jeweils tatsächlich Höhe zu erstatten.

(2) Der Erstattungsanspruch entsteht mit Abschluss der jeweiligen Maßnahme. Schuldner ist, wer im Zeitpunkt des Entstehens des Erstattungsanspruchs Eigentümer des Grundstücks oder Erbbauberechtigter ist; mehrere Schuldner (Eigentümer bzw. Erbbauberechtigte) sind Gesamtschuldner. § 7 gilt entsprechend.


(3) Der Erstattungsanspruch kann vor seinem Entstehen abgelöst werden. Der Ablösungsbetrag richtet sich nach der voraussichtlichen Höhe des Erstattungsanspruchs. Ein Rechtsanspruch auf Ablösung besteht nicht.

## **§ 9 Gebührenerhebung**

Der Markt Thüngen erhebt für die Benutzung der Wasserversorgungseinrichtung Grundgebühren (§ 9a) und Verbrauchsgebühren (§ 10).

## **§ 9a Grundgebühr**

(1) Die Grundgebühr wird nach dem Dauerdurchfluss (Q3) der verwendeten Wasserzähler berechnet. Befinden sich auf einem Grundstück nicht nur vorübergehend mehrere Wasseranschlüsse, wird die Grundgebühr nach der Summe des Dauerdurchflusses der einzelnen Wasserzähler berechnet.



# Markt Thüngen

Soweit Wasserzähler nicht eingebaut sind, wird der Dauerdurchfluss geschätzt, der nötig wäre, um die mögliche Wasserentnahme messen zu können. Soweit die Wasserzähler noch auf Nenndurchfluss geeicht sind (vgl. § 77 Eichordnung), wird die Grundgebühr nach dem Nenndurchfluss ( $Q_n$ ) der verwendeten Wasserzähler verrechnet.

- |     |  |              |
|-----|--|--------------|
| (2) | Die Grundgebühr beträgt bei der Verwendung von Wasserzählern mit Dauerdurchfluss |              |
|     | bis 4 m <sup>3</sup> /h  | 24,00 €/Jahr |
|     | bis 16 m <sup>3</sup> /h   | 30,00 €/Jahr |
|     | über 16 m <sup>3</sup> /h  | 42,00 €/Jahr |
| (3) | Die Grundgebühr beträgt bei der Verwendung von Wasserzählern mit Nenndurchfluss  |              |
|     | bis 2,5 m <sup>3</sup> /h  | 24,00 €/Jahr |
|     | bis 10 m <sup>3</sup> /h   | 30,00 €/Jahr |
|     | über 10 m <sup>3</sup> /h  | 42,00 €/Jahr |

## § 10 Verbrauchsgebühr


- (1) Die Verbrauchsgebühr wird nach Maßgabe der nachfolgenden Absätze nach der Menge des aus der Wasserversorgungseinrichtung entnommenen Wassers berechnet. Die Gebühr beträgt 3,40 € pro Kubikmeter entnommenen Wassers.
- (2) Der Wasserverbrauch wird durch geeichte Wasserzähler ermittelt.

Er ist vom Markt Thüngen zu schätzen, wenn

1. ein Wasserzähler nicht vorhanden ist,
  2. der Zutritt zum Wasserzähler oder dessen Ablesung nicht ermöglicht wird oder
  3. sich konkrete Anhaltspunkte dafür ergeben, dass ein Wasserzähler den wirklichen Wasserverbrauch nicht angibt.
- (3) Wird ein Bauwasserzähler oder ein sonstiger beweglicher Wasserzähler verwendet, beträgt die Gebühr 3,40 € pro Kubikmeter entnommenen Wassers.

## § 11 Entstehen der Gebührenschuld

- (1) Die Verbrauchsgebühr entsteht mit der Wasserentnahme.
- (2) Die Grundgebühr entsteht erstmals mit dem Tag, der auf den Zeitpunkt der betriebsfertigen Herstellung des Anschlusses folgt. Der Tag wird im erstmals ergehenden Bescheid bestimmt. Im Übrigen entsteht die Grundgebühr mit dem Beginn eines jeden Tages in Höhe eines Tagesbruchteils der Jahresgrundgebührenschild neu.



# Markt Thüngen

## **§ 12 Gebührensschuldner**

- (1) Gebührensschuldner ist, wer im Zeitpunkt des Entstehens der Gebührenschuld Eigentümer des Grundstücks oder ähnlich zur Nutzung des Grundstücks dinglich berechtigt ist.
- (2) Gebührensschuldner ist auch der Inhaber eines auf dem Grundstück befindlichen Betriebs.
- (3) Mehrere Gebührensschuldner sind Gesamtschuldner.

## **§ 13 Abrechnung, Fälligkeit, Vorauszahlung**

- (1) Der Verbrauch wird jährlich abgerechnet. Die Grund- und die Verbrauchsgebühr werden einen Monat nach Bekanntgabe des Gebührenbescheides fällig. Abrechnungszeitraum ist der 01.10. – 30.09. eines Jahres.
- (2) Auf die Gebührenschuld sind (zum 30.11., 31.12., 31.01., 28.02., 31.03., 30.04., 31.05., 30.06., 31.07. und 31.08. jeden Jahres) Vorauszahlungen in Höhe eines Zehntels der Jahresabrechnung des Vorjahres zu leisten. Fehlt eine solche Vorjahresabrechnung, so setzt der Markt Thüngen die Höhe der Vorauszahlungen unter Schätzung des Jahresgesamtverbrauchs fest.

## **§ 14 Mehrwertsteuer**

Zu den Gebühren wird die Mehrwertsteuer in der jeweiligen gesetzlichen Höhe erhoben.

## **§ 15 Pflichten der Beitrags- und Gebührensschuldner**

Die Beitrags- und Gebührensschuldner sind verpflichtet, dem Markt Thüngen für die Höhe der Abgabe maßgebliche Veränderungen unverzüglich zu melden und über den Umfang dieser Veränderungen – auf Verlangen auch unter Vorlage entsprechender Unterlagen – Auskunft zu erteilen.

## **§ 16 Inkrafttreten**

Diese Satzung tritt zum 01.10.2013 in Kraft.

Thüngen, den 19.09.2013  
Markt Thüngen



Enzmann  
1. Bürgermeister